



## CAPACIDADE DE CARGA NO ESTUÁRIO DO RIO FORMOSO (PE)

Limite máximo de embarcações e usuários/as autorizados/as a embarcar e desembarcar ao mesmo tempo nos municípios de Tamandaré, Rio Formoso e Sirinhaém (PE).

O estudo de Capacidade de Carga visa garantir a conservação e uso sustentável dos ambientes marinhos. Ele faz parte do **Plano de Manejo da APA de Guadalupe** e do **Zoneamento Ambiental e Territorial das Atividades Náuticas (ZATAN)** do Estuário do Rio Formoso.




### Subzona Carneiros

Localidade	Nº de embarcações
Prainha	2
Igrejinha	7
Restaurante 1	2
Pontal dos Carneiros	7

### Orla de Tamandaré

Localidade	Nº de embarcações
Divisa dos Carneiros	2
Marina 1	3
Marina 2	2
Jangadeiros	3
Quiosques/Turismo de Base Comunitária	2
Pontal do Maceió	3
Forte de Tamandaré	2



**IMPORTANTE!**  
Além da tripulação, o número máximo de passageiros/as por catamarã é de **80** pessoas. Para embarcações miúdas, **9** pessoas.

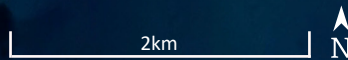


Imagem: Google Earth







## Piscinas de Tamandaré

Localidade	Nº de embarcações fundeadas	Nº de usuários/as (ao mesmo tempo)
Pirambu do Norte A	2	11 banhistas
Pirambu do Norte B	2	14 mergulhadores/as apneia
Vau 4	10	88 banhistas
Vau 3 – Roteiro 1	2	10 mergulhadores/as apneia
Vau 3 – Roteiro 2	2	11 mergulhadores/as apneia
Vau 2 – Prainha	3	27 banhistas
Vau 1	8	66 banhistas
Três Cabeços	1	7 mergulhadores/as apneia
Pirambu do Sul - A	2	18 mergulhadores/as apneia
Pirambu do Sul - B	4	29 mergulhadores/as autônomo
Forte 1- A	1	2 banhistas
Forte 1 – B	1	3 banhistas
Forte 1 - C	1	3 banhistas
Forte 2	2	11 banhistas

Conheça mais sobre o processo participativo de elaboração do Zatan no link: [linktr.ee/zatanpe](https://linktr.ee/zatanpe)

1km

Imagem: Google Earth



Supported by:



based on a decision of the German Bundestag





## CAPACIDADE DE CARGA NO ESTUÁRIO DO RIO FORMOSO/PE

Limite máximo de embarcações e usuários/as autorizados/as a embarcar e desembarcar ao mesmo tempo nos municípios de Tamandaré, Rio Formoso e Sirinhaém (PE).

### Guadalupe e Rio Formoso

Localidade	Nº de embarcações fundeadas	Nº de usuários/as Praia
Praia da Gamela A	1 embarcação de turismo (catamarã)	72 banhistas
Praia da Gamela B	2 embarcações (barcos de pesca)	
Piscina da Gamela	4 embarcações	33 usuários/as
Circulação na Foz do Rio Formoso	129 embarcações	-
Banco de Areia 1 - Tejucussú	8 embarcações	192
Banco de Areia 2 - Tejucussú	16 embarcações	35
Banco de Areia 3 - Tejucussú	Fundeio no Banco de Areia 2	40 banhistas
Praia da Argila A	1 catamarã	606 usuários/as ao mesmo tempo
Praia da Argila B	2 embarcações miúda	
Praia da Argila C	2 embarcações miúda	
Praia da Argila D	1 catamarã	



### IMPORTANTE!

Além da tripulação, o número máximo de passageiros/as por catamarã é de **80** pessoas. Para embarcações miúdas, **9** pessoas.

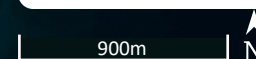


Imagem: Google Earth



# Ilha de Santo Aleixo

Localidade	Nº de embarcações fundeadas	Nº de usuários/as Praia
Praia de Santo Aleixo	Fundeio: 17 Embarque e desembarque: 2	364
Piscina de Santo Aleixo	Fundeio na Praia de Santo Aleixo	34

O estudo de Capacidade de Carga visa garantir a conservação e uso sustentável dos ambientes marinhos. Ele faz parte do **Plano de Manejo da APA de Guadalupe** e do **Zoneamento Ambiental e Territorial das Atividades Náuticas (ZATAN)** do Estuário do Rio Formoso.



Conheça mais sobre o processo participativo de elaboração do Zatan no link: [linktr.ee/zatanpe](https://linktr.ee/zatanpe)



Imagem: Google Earth

Supported by:



based on a decision of the German Bundestag